

2026年2月10日  
星期二

第739期  
本期4版

主办：北京市水务局  
内资：1999-L0038

# 北京水务报

北京市水务局官方微信号  
beijingshuiwu



本报电子版：  
登录北京市水务局网站  
点击水务信息

本市将贯通约百公里滨水步道 推进北护城河-坝河-北运河全线通航

## 从北护城河乘船将直抵北运河

今后，市民可乘船从北护城河直抵北运河，在水上领略城市副中心三大文化建筑的魅力。今年本市将统筹实施通惠河、清河、坝河、凉水河等滨水空间建设，贯通约100公里滨水步道，推进北护城河-坝河-北运河全线通航。同时，推进重点水利工程建设，加快灾后恢复重建，确保入汛前北部山区防汛能力恢复并超越灾前水平。

根据北京市2026年重要民生实事项目，清河两岸、永定河（卢三段）两岸等滨水步道将于今年贯通。据了解，本市将加速构建高品质滨水空间，重塑两大纵向生态动脉，持续推进永定河“两园一河”、大运河水岸空间提升；依托城市重要河流构建四条横向活力廊道，统筹

实施通惠河、清河、坝河、凉水河等滨水空间建设，贯通清河、永定河（卢三段）、永定河引水渠（望塔段）、温榆河右岸（清河口-通顺路段）等滨水步道。

“我们未来将实现在清河两岸能跑马拉松，沿北护城河能直抵北运河，泛舟游览副中心三大建筑。”市水务局滨水空间工作处副处长邵洪波介绍。

水务部门还将加快金海湖、雁栖湖以及小月河、北小河、土城沟、雁栖河等多个特色河湖空间升级改造，完善配套服务设施。同时，配合开展奥森、南苑森林湿地、凤池等公园水系提升，高水平建设中轴线“水岸花园”。“我们将深度融合城市更新，促进水利基础设施向服务型转变，建设更多生态友好、开放

共享、功能复合的高品质滨水空间，发展壮大水岸经济，以更大力度推动河道复兴带动城市更新。”邵洪波介绍。

本市将加快灾后恢复重建工作。市水务局水利工程建设处副处长张辉明介绍，推进永定河山峡段综合提升、卢三段综合提升、卢梁段综合提升和“五湖一线”等“23·7”灾后恢复重建“三年全面提升”项目完工收尾。同时，推进“25·7”灾后恢复重建“一年基本恢复”项目，修复471公里水毁河道及西水峪等6座水库。

本市还将推动潮河、清水河、泃河综合治理等25项“三年全面提升”项目和马坊湾蓄滞洪区等2项“长远高质量发展”项目实施。全力推动温潮减河、潮

白河综合治理以及二道河、西峰山、钻子岭水库等工程建设。加快永定河官厅山峡洪水控制工程、北京城市副中心南水北调配套供水工程等前期工作，力争年底前具备开工条件。据了解，市水务局还将协同相关部门，全面落实提升防汛避险救灾能力若干措施实施方案。实施密云、官厅、怀柔等大中型水库泄洪通道治理。强化“信息源”建设，开展跨境36条河流、11条沟道雨水情监测。

更新改造供水老旧管线，也被列入今年北京市重要民生实事。市水务局供水管理处副处长周政介绍，本市将推进城乡供排水服务均等化。推进丰台河西第二水厂、房山丁家洼、顺义、怀柔等地表水厂建设，不断

扩大南水覆盖范围；做好民生实事，实施100公里老旧供水管网改造，不断降低管网漏损率和事故率，将漏损率控制在7.8%以内；不断推进城乡供水一体化，将15个村庄接入公共供水，实施40处山区村庄水站标准化改造，推行专业化管理，规模化供水率达到66%以上。

污水治理方面，今年本市将新建污水管线30公里、再生水管线20公里，推进中心城区、城市副中心等重点地区雨污合流管网改造25公里。全面推动《北京市进一步推进农村生活污水治理实施方案》，开展“每月一题”农村污水治理，因地制宜优化完善治理模式，提升农村污水收集处理设施运行水平。

文据《北京日报》



### 水库林区守岁寒 科技傍身护平安

年关将至，密云水库管理处水生态所九松山管护站内更加忙碌。站长郭宇轩从不愁春节排班，管护员赵永越和同事们早已选择留下，脚下这片寂静的山林，就是他们最熟悉的“年味儿”。

“防火关键在早，基础在防。”面对数万亩沟壑纵横的林区，管护站建立起“地面巡护网格化、重点时段重点盯守、特殊人群重点管控”的全方位防护体系。每天清晨，队员们分组进山，他们既排查火险，也监测生态，默默守护这片山林的生命脉络。老管护员张奇绩已在此巡护近三十年，“咱多走一步、多看一眼，风险就少一分。”他嘱咐年轻人。

如今，科技为这份守护注入新力量。监控室内，电子屏幕上划分着不同监测区域，搭载热成像功能的高清探头实时传回画面，一旦发现异常，系统会自动报警、定位、拍照。值班员邢鹏紧盯屏幕，随时准备将隐患信息推送至工作群。随着数字孪生系统的引入，荞麦峪、九松山防火塔化身“智能哨兵”，管护员无需登高即可掌握周边情况，并通过强化铁塔视联系统应用，实现联防联控、精准防护。

北风拂过燕山，林海静卧迎春。农历新年渐近，他们以无声的坚守，守护着万亩山林平安，也守护着山外万家团圆的夜晚。

文/记者 单杰 通讯员 郭宇轩

### 珍禽流连生态韵

国家一级保护动物白尾海雕连续三十余年现身平谷水域，成为冬日里灵动的生态印记。

摄 / 马岳



### 本市完成禁止开垦陡坡地范围划定工作

源头上防控水土流失 维护区域水生态安全

本报讯（通讯员 徐发军 刘晏涛）近日，随着丰台、海淀、石景山等11个相关区政府陆续发布公告，本市已全面完成禁止开垦陡坡地范围的划定工作。这是落实《中华人民共和国水土保持法》和《北京市水土保持条例》的重要举措，旨在从源头防控陡坡开垦引发的水土流失，切实维护区域水生态安全。

依据《中华人民共和国水土保持法》第二十条规定，禁止在二十五度以上陡坡地开垦种植农作物。在二十五度以上陡坡地种植经济林的，应当

科学选择树种，合理确定规模，采取水土保持措施，防止造成水土流失。违反规定的，将按照《中华人民共和国水土保持法》第四十九条的规定依法处理。“陡坡地开垦是导致水土流失加剧的主要原因之一。本次划定的禁止开垦陡坡地范围，是指坡度在法律禁止开垦标准以上、且位于耕地保护红线以外的土地，明确禁止在该范围内开展开垦、放牧和种植农作物等活动。”市水生态水保中心工作人员介绍，科学划定并严格管控该范围，是保护水土资源、提

升生态系统功能的关键基础性工作。

本次划定工作严格依据《水利部关于加强水土保持空间管控的意见》及《禁止开垦陡坡地范围划定技术指南》等要求，遵循“科学划定、落地准确、边界清晰、便于管理”原则，由市水务局统筹协调与技术指导，11个相关区作为责任主体具体实施。经过资料搜集、初步划定、边界修正、现场核查及多轮意见征询，最终形成覆盖全市的划定成果：禁止开垦陡坡地图斑13458个，总面积468648.93公顷，占全

市土地面积的28.6%，涉及11个区106个乡镇（街道），其中林地占比99.95%，草地占比0.05%。划定成果实现了与国土空间规划、生态保护红线的有效衔接，为系统防控陡坡开垦导致的水土流失提供了扎实支撑。

接下来，市水务局将以落实差别化、精准化水土保持预防保护、综合治理为目标，指导各相关区持续加强水土流失重点防治区与禁止开垦陡坡地范围管控，不断提升国土空间水土保持功能，筑牢首都生态安全屏障。



# 乘势而上 接续奋斗

## 奋力谱写中国式现代化首都治水新篇章

策马启新程，实干绘宏图。2025年是“十四五”收官之年，北京市水务工作在水安全保障、服务保障、水生态治理、水务行业发展等方面取得坚实成效。2026年是“十五五”开局之年，站在新的起点，全市水务系统将乘势而上、接续奋斗，为努力实现“十五五”水务事业高质量发展而不懈努力！

### 2025年工作回顾

#### 二、服务保障方面

##### 加强高品质滨水空间建设

“两河一河”示范项目服贸会期间集中亮相。

坝河（顺堤港—郎园段）、北小河（京承高速—五环路）、凉水河（石榴庄段）等滨水空间建成开放，清河（海淀段）开工。

南旱河、金盏溪等新晋“网红”打卡地，温榆河公园、坝河滨水空间获国际金奖。

打造昆玉河、京密引水渠绿化彩化景观廊道70公里。

开放宋庄蓄滞洪区二期等水利设施16处。

支持开展20余项“水+”活动。

坝河至北运河28公里具备通航条件

全市河湖通航里程100公里

##### 强化城乡供排水保障

门城、温泉、延庆地表水厂二期通水运行。

完成城乡供水提升工程55处

自建设施供水小区（单位）水源置换36处

新建改造供水管网260+公里

城市公共供水管网漏损率降至8%以下，北京经济技术开发区管网漏损率降至4%以下，达全国领先水平。

46万支超80%

3座375公里

开工建设河北、亦庄新城台湖等3座再生水厂，新建改造污水管线375公里。

97个

制定方案健全完善农村生活污水收集、处理和运行机制，完成通州、房山、怀柔、延庆等区97个村庄生活污水治理任务。

2025年是“十四五”收官之年。年初确定的16项市政府重点任务、4项民生实事、200项市河长令治水水管重点任务、82项局折子工程等总体顺利完成。

#### 一、水安全保障方面

##### 全力应对海河“25·7”区域性大洪水

汛前分级划定1223个山洪危险村风险区，编制“一村一策”，全市352条山洪沟道安装埋式水位计。

“25·7”期间，统筹实施永定河、潮白河、北运河、蓟运河等流域洪水调度，密云水库洪峰削减率达82.9%，协同优化官厅、海子水库和北关枢纽等关键水利工程泄流调控。

汛期累计发布洪水、山洪灾害和积水内涝预警50期。

科学调度水库拦洪11.6亿立方米。

泄流期间，开展巡堤查险抢护4.2万人次，应急修复潮河、潮白河干流66处隐患点。

灾后迅速开展恢复重建，协调推动631个受灾村恢复供水。

7个已完工 58个已开工 64个“一年基本恢复”项目

##### 加速推进重大工程规划建设

完成水务投资434亿元

永定河卢三段、卢梁段、山峡段综合提升工程完成主体工程，北运河副中心段堤防加固工程、拒马河综合治理工程等基本完工。

钻子岭水库、温潮减河、潮白河综合治理与生态修复工程（通州段）等加快建设。

二道河、西峰山水库实现开工。

永定河官厅山峡洪水控制工程完成规模论证。

落实最严格水资源管理制度，国家年度考核优秀。

本市多个单位和个人荣获首届中国节水奖。

加强重点行业节水，再生水占园林绿化用水近三成，为居民家庭更换节水器具10万余套。

举办“节水中国行”主题活动。

10万余套

### “十四五”发展成效

这五年，我们坚持牢记嘱托、大建大治，水安全基础更坚实稳固。

固定资产投资超“十三五”近4成。

全面提升永定河等流域防洪工程体系，建成永定河官厅山峡现代化雨水情监测预报体系，有效应对“23·7”“25·7”极端暴雨洪水。

建成区海绵城市达标面积占比达40%。

通水11年累计利用南水116亿立方米。

平原区地下水连续10年回升，严重超采区全面清零。

年利用再生水超13亿立方米，占全市用水总量三成以上。

这五年，我们坚持民生为上、治水为要，水服务供给更可感可及。

亦庄等8座水厂投产运行，城乡日供水能力超1000万立方米，中心城区和城市副中心供水安全系数提升至1.3。

新建改造再生水厂23座，全市污水处理率达98%；多措并举处置村庄生活污水，农村生活污水治理管控率达96.9%。

建成400余公里滨水慢行步道，温榆河公园“五年成型”全面开园，永定河中堤、大光楼等区域对外开放，亮马河等众多河湖成为城市“金名片”。

这五年，我们坚持节水优先、绿色发展，水要素支撑更精准有力。

推动发布《北京市节水条例》，全市生产、生活年用水总量控制在30亿立方米以内，万元地区生产总值用水量控制在8.5立方米左右。

城市公共供水管网漏损率降至7.8%以下。

规模化供水工程覆盖农村人口比例提升至66%以上。

建成区海绵城市达标面积占比达到44%。

水务固定资产投资完成300亿元。

增强水系统韧性。

丰富水服务供给。

加强水生态修复。

激发水行业活力。

强化党建引领。

把党的领导贯穿于首都水务发展各方面全过程，实现从“办事”向“管行业”转变。

借力各级河长清理河湖“四乱”问题2600余个。

完成水行政执法职权划转与队伍转隶，组建北京市水利工程管理中心。

搭建智慧水务1.0基础底座，水旱灾害防御等核心应用初见成效。

健全涉水转移支付资金绩效管理机制，中央水利发展资金绩效评价首获优秀。

优化营商环境，取消11项涉水行政审批。

深化接诉即办改革，推动主动治理，有效解决群众急难愁盼问题。

### “十五五”时期工作思路和主要任务

●坚持以习近平新时代中国特色社会主义思想为指导，深入贯彻习近平总书记治水思路和“四水四定”原则要求。

●坚持以新时代首都发展为统领，坚决扛起“保障首都高水平安全、保障首都高质量发展、保障市民高品质生活”的水务使命。

●坚持“一张蓝图绘到底”，久久为功，全方位推动水务高质量发展。

★强化党建引领  
★强化河（湖）长制统筹  
★强化智慧水务牵引

○常态化推动“转观念、正行风、提质效”。提升水系统韧性，保障首都高水平安全。丰富水服务供给，保障市民高品质生活。强化水要素支撑，保障首都高质量发展。激发水行业活力，建强水务高素质队伍。

### 2026年重点工作

2026年是“十五五”开局之年，做好各项工作意义重大。

聚焦安全保障

聚焦民生服务

聚焦生态治理

聚焦水务发展能力提升

全市生产、生活年用水总量控制在30亿立方米以内

万元地区生产总值用水量控制在8.5立方米左右

城市公共供水管网漏损率降至7.8%以下

规模化供水工程覆盖农村人口比例提升至66%以上

建成区海绵城市达标面积占比达到44%

水务固定资产投资完成300亿元

增强水系统韧性

丰富水服务供给

加强水生态修复

激发水行业活力

强化党建引领

提升防汛避险救灾能力

推动重大工程规划建设

提高水资源节约集约利用水平

加快构建高品质滨水空间

推进城乡供排水服务均等化

持续复苏河湖生态环境

系统加强地下水保护修复

协同推进流域系统治理

健全治理体制机制

加快水务数字化转型

规范水利工程运行管理

提升水务政务服务效能

加强水文化建设

加强安全生产和应急管理

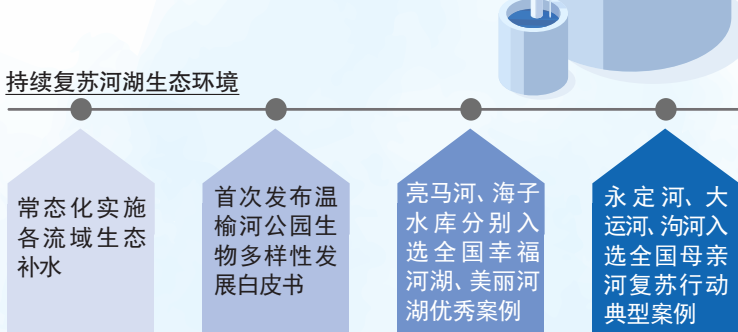
加强党对水务工作的全面领导

打造专业化人才队伍

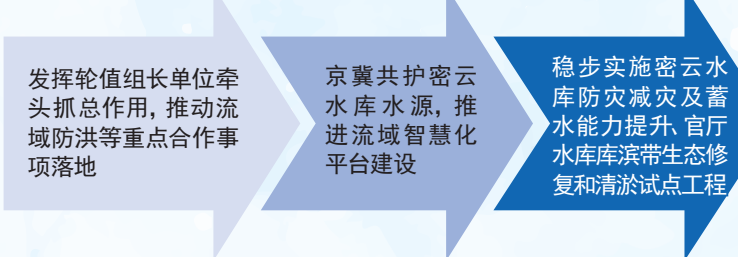
持之以恒加强作风建设

#### 三、水生态治理方面

出台农村黑臭水体治理与管护机制指导意见。完成167处农村黑臭水体治理。



#### 纵深推进京津冀协同治水



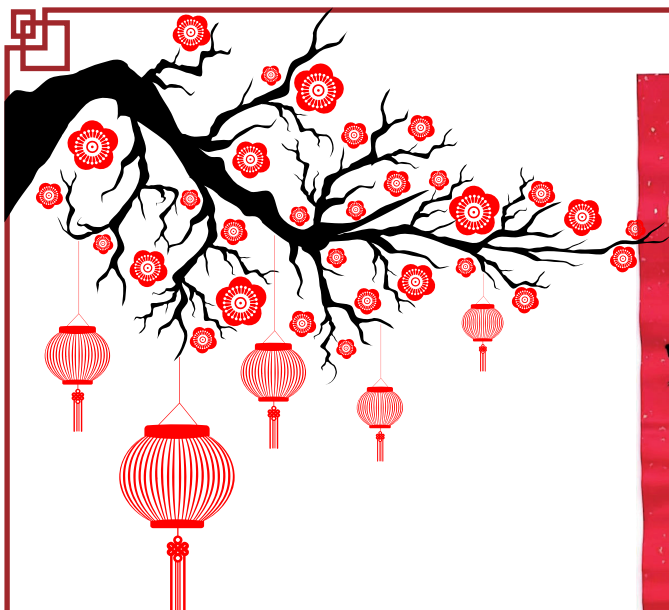
#### 四、水务行业发展方面



#### 五、党的建设方面







# 一水清澄 岁寒清欢

——南护城河冬日即景

寒冬岁暮，北京南护城河以清冽雅致的韵味，悄然勾勒出一幅城市生态与民生幸福交融的动人画卷。澄澈的河面上，成群的鸳鸯悠然嬉戏；沿岸的市民或驻足观赏，或漫步闲谈。人与自然各得其所、各享其乐，这般和谐图景成为冬日最温暖的城市注脚，也为即将到来的春节铺展出一段静谧而美好的序章。

漫步于南护城河沿岸，最先映入眼帘的便是那一汪清澈见底的河水。水面如镜，倒映着两岸疏朗的林木与湛蓝的天空。水下水草轻轻摇曳，为越冬的水鸟提供了良好的栖息环境。这片澄明并非全然天成，其中也流淌着首都水务人日复一日的默默守护——不时可见身着蓝马甲的身影巡护岸边。他们的细致与耐心，仿佛已融进这潺潺清波之中。

河面上，数十只鸳鸯织就了冬日里最灵动的风景。它们身披斑斓彩羽，或成对相依，时而交颈理羽，时而低头啄食；或结群嬉游，双翅轻划水面，漾开层层涟漪，为静谧的河道平添鲜活生气。过往行人纷纷缓下脚步，举起手机记录这自然与人相亲的美好瞬间。无人喧哗，只以轻声赞叹回应，仿佛生怕惊扰这份由自然与人文共同滋养的温柔光景。

岸边的亲水步道上，另一幅闲适祥和的民生画卷正徐徐展开。临近春节，空气里隐约浮动着的温和的期盼。老人们迎着午后暖阳漫步闲聊，话语间不时提及归家的儿孙与筹备中的年货。年轻人或慢跑健身，或悠然信步，在水光鸟影间舒展身心。亦有父母携孩子而来，一边辨认水鸟、观察生态，一边讲述四季轮回与新年寓意，亲子时光浸润着自然芬芳与生活温情。从晨光初露到暮色轻垂，河岸始终人流缓缓，秩序安宁。其间，水务人的身影依旧静静穿梭，守护着这片市民共享的清澈与宁静。

冬日的南护城河，虽无繁花似锦的热闹，却以清澈的水、灵动的鸟、悠闲的人，以及那些不曾缺席的默默守护，勾勒出城市本真而深沉的美好。水务人的日常工作，如水底碧草，不张扬却不可或缺；新年将至的期盼，则如映在波心的暖阳，轻轻漾在每个人的眼底。这里流淌的，不只是一河清水，更是对一方净土的珍惜、对和谐生活的向往，以及在这岁末时节，静静积蓄、温柔生长的——新的希望。

谷欣纯（城市河湖管理处）

智水惠民興萬家

流長源清

引江濟燕潤千業



2026

王洋（干线管理处）



年年有鱼

刘琦（市水务事务中心）



运河年味

楼冠宏（市流域中心）



丹黝暗香别处寻，  
弥天绰影似无云。  
裴窗暮雪湿阶雨，  
坐晚榆梅已报春。

■杨连生（市水利中心）